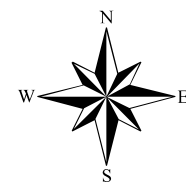


Commune de Fourbanne (25)

CARTE COMMUNALE Elaboration






1:1 500

2.2 - Village

Approbation initiale
Conseil Municipal
Préfet



PRELUDE - Urbanisme et Environnement - 30 rue de Roche - 25360 Nancray - Tél. : 03 81 60 05 48 - contact@prelude-be.fr

-  Secteurs où les constructions sont autorisées (Article L161-4 du CU)
-  Secteurs où les constructions ne sont pas autorisées (sauf exceptions énumérées à l'article L.161-4 du CU).
-  Exploitations agricoles pouvant être soumises à un périmètre de protection (Art.111-3 du CR)

Le présent document est réalisé d'après les plans du cadastre numérisés et vectorisés (2022), les formes et dimensions des parcelles et du bâti n'ont qu'une valeur indicative. Seuls les plans de bornage réalisés par un géomètre expert DPLG peuvent renseigner sur les positions et les dimensions de ces éléments.

